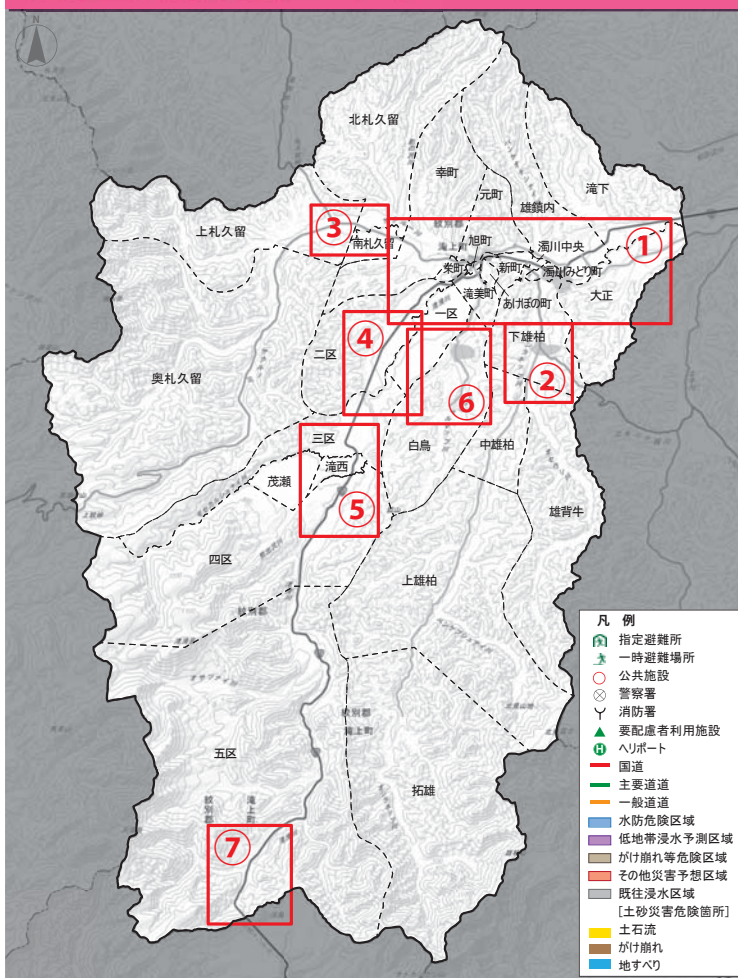
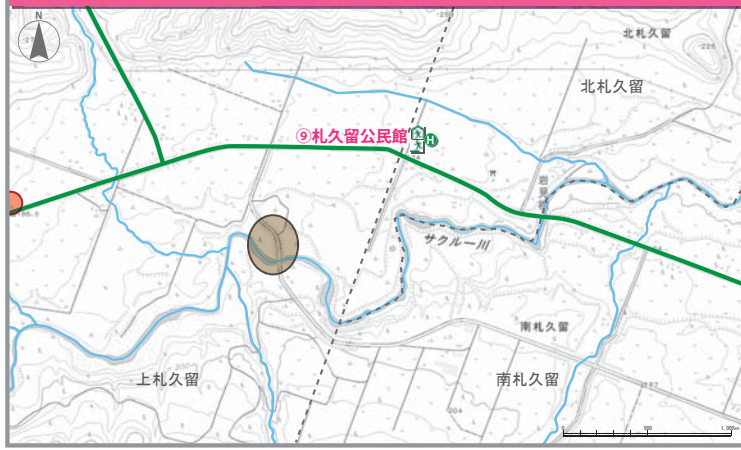


滝上町防災マップ

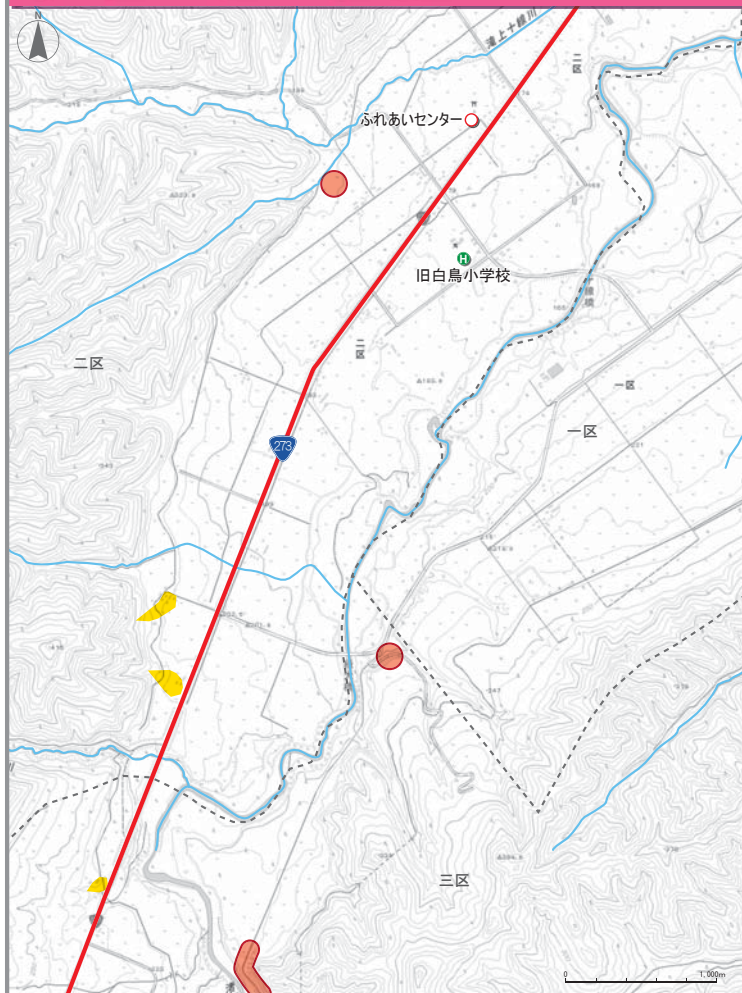


- 凡例
- 指定避難所
 - 一時避難場所
 - 公共施設
 - 警察署
 - 消防署
 - 要配慮者利用施設
 - ヘリポート
 - 国道
 - 主要道路
 - 一般道路
 - 水防危険区域
 - 低地帯浸水予測区域
 - がけ崩れ等危険区域
 - その他災害予想区域
 - 既往浸水区域
 - [土砂災害危険箇所]
 - 土石流
 - がけ崩れ
 - 地すべり

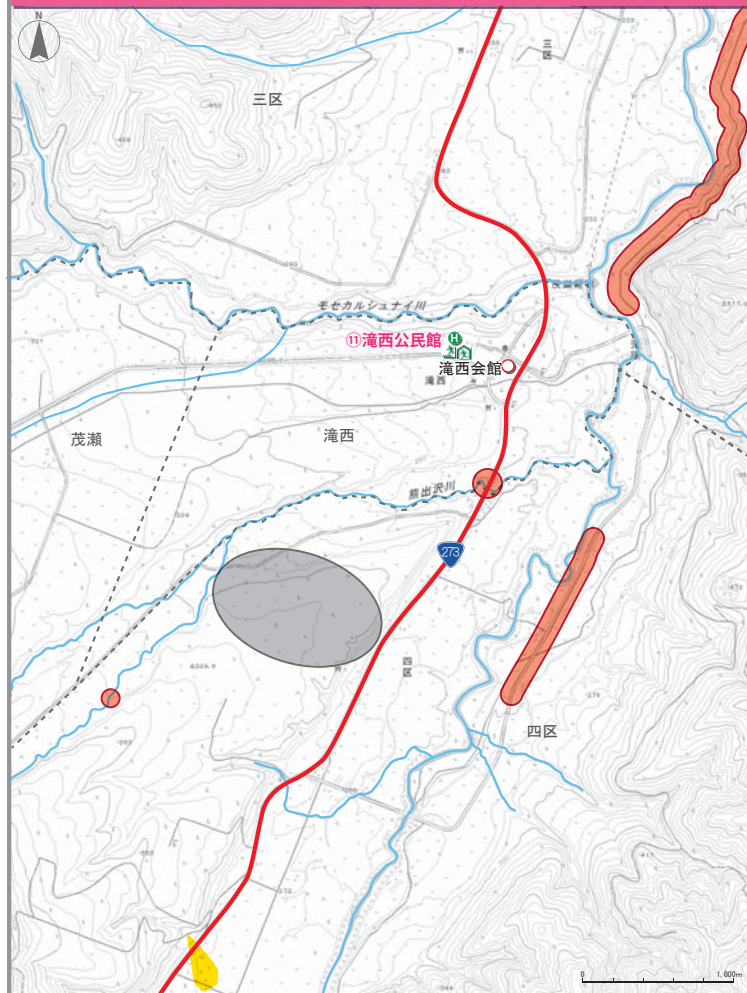
③ 札久留地区



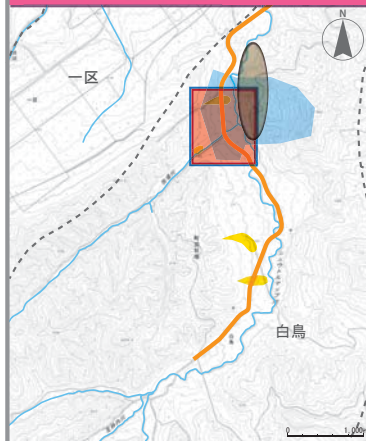
④ 一区・二区・三区地区



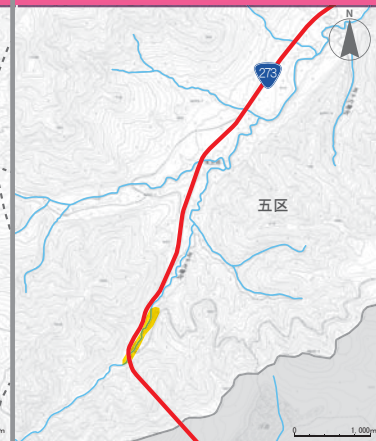
⑤ 三区・四区・滝西・茂瀬地区



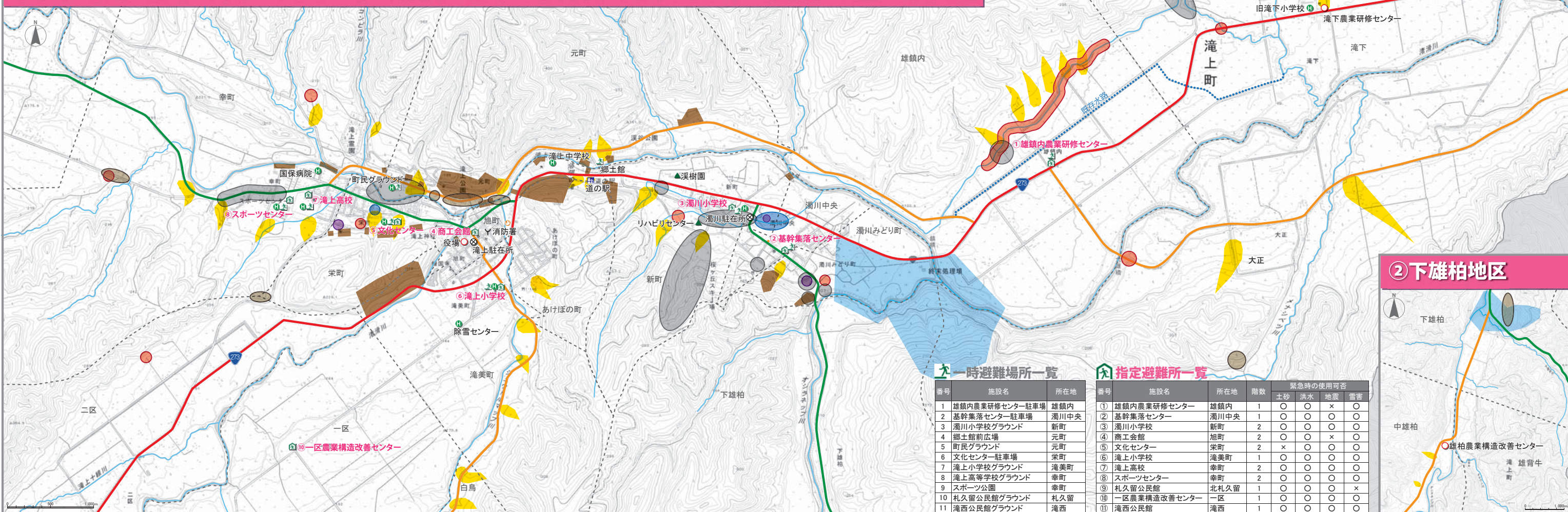
⑥ 白鳥地区



⑦ 五区地区



① 幸町・栄町・旭町・元町・あけぼの町・滝美町・新町・濁川中央・濁川みどり町・雄鎮内・大正・滝下地区



② 下雄柏地区



① 一時避難場所一覧

番号	施設名	所在地
1	雄鎮内農業研修センター駐車場	雄鎮内
2	基幹集落センター駐車場	濁川中央
3	濁川小学校グラウンド	新町
4	郷土館前広場	元町
5	町民グラウンド	栄町
6	文化センター駐車場	滝美町
7	滝上小学校グラウンド	幸町
8	滝上高等学校グラウンド	幸町
9	スポーツ公園	幸町
10	札久留公民館グラウンド	札久留
11	滝西公民館グラウンド	滝西

指定避難所一覧

番号	施設名	所在地	階数	緊急時の使用可否		
				土砂	洪水	地震
①	雄鎮内農業研修センター	雄鎮内	1	○	○	×
②	基幹集落センター	濁川中央	1	○	○	○
③	濁川小学校	新町	2	○	○	○
④	商工会館	旭町	2	○	○	×
⑤	文化センター	栄町	2	×	○	○
⑥	滝上小学校	滝美町	1	○	○	○
⑦	滝上高校	幸町	2	○	○	○
⑧	スポーツセンター	幸町	2	○	○	○
⑨	札久留公民館	北札久留	1	○	○	×
⑩	一区農業構造改善センター	一区	1	○	○	○
⑪	滝西公民館	滝西	1	○	○	○

「この地図は、国土地理院長の承認を得て、同院発行の電子地形図25000を複製したものである。(承認番号 平27情保、第67号)」